

INFORME DIARIO DE MONITOREO DE MEDIOS*

*Vigilancia basada en eventos de interés epidemiológico mediante el monitoreo de medios abiertos de comunicación locales y nacionales.

Reporte de eventos:

Tema	Medio	Fecha	Resumen	Liga	Prioridad
Covid-19	El sol de Cuernavaca	17 julio 2020	En las últimas 24 horas, Morelos sumó 38 nuevos contagios por Covid-19 y tres nuevas defunciones. Con estas cifras, hasta este jueves la entidad alcanzó los tres mil 645 casos confirmados; de los cuales, 192 se encuentran activos, así como 778 decesos.	https://www.elsoldecuernavaca.com.mx/local/en-morelos-recuperados-70-de-pacientes-covid-19-5504285.html	Bajo
Covid-19	El sol de Cuernavaca	17 julio 2020	Corea del Sur aprobó el viernes la fase preliminar de ensayos en humanos de tratamiento experimental de Celltrion Inc contra el Covid-19, convirtiéndose en el primer país en probar el fármaco con anticuerpos en personas.	https://www.elsoldecuernavaca.com.mx/mundo/corea-del-sur-aprueba-ensayos-en-humanos-de-farmaco-de-celltrion-contra-covid-19-tratamiento-coronavirus-5505140.html	Bajo
Covid-19	El sol de Cuernavaca	16 julio 2020	Un hombre con escolaridad básica o sin estudios, mayor a los 40 años de edad y que no tiene un trabajo remunerado. Este es el perfil más común entre los mexicanos fallecidos por la Covid-19, según un estudio preliminar de la Universidad Nacional Autónoma de México (UNAM) .	https://www.elsoldecuernavaca.com.mx/mexico/sociedad/hombre-sin-estudios-ni-trabajo-el-perfil-de-fallecidos-por-covid-19-en-mexico-5500983.html	Bajo
Paso exprés	Diario de Morelos	16 julio 2020	A más de un año del derrumbe de un muro en el Paso Express Cuernavaca, dirección norte-sur, a la altura de la colonia Antonio Barona, el "remedio" que se utilizó para evitar un colapso total del tramo sigue estando en su lugar: unos polines que evitan que la barda se venga abajo y cause una tragedia.	https://www.diariodemorelos.com/noticias/s-lo-fierritos-impiden-derrumbe-de-tramo-en-paso-express-cuernavaca	Bajo
Covid-19	La Unión	17 julio 2020	No obstante, el riesgo de rebrotes de covid-19 es latente si no se acatan las medidas sanitarias y de distanciamiento social, señala la Secretaría de Salud.	https://www.launion.com.mx/morelos/politica/noticias/164023-morelos-permanecera-en-semaforo-naranja.html	Bajo
Covid-19	La Unión	16 julio 2020	El secretario de Salud insiste en la importancia de la corresponsabilidad ciudadana para mitigar los contagios de SARS-COV-2; en Morelos hay tres mil 607 casos acumulados y 775 defunciones.	https://www.launion.com.mx/morelos/politica/noticias/163947-preocupacion-aumento-de-la-movilidad-cantu.html	Bajo
Incendio	La Unión	17 julio 2020	La Dirección Municipal de Protección Civil advirtió del riesgo latente de intoxicación después del incendio que consumió una bodega de agroquímicos –la noche del martes–, a un costado de la carretera México-Oaxaca, a la altura del fraccionamiento "Tlahuica", donde cientos de familias se pusieron en riesgo por la nube tóxica que se desprendió.	https://www.launion.com.mx/morelos/cuautla/noticias/164055-riesgo-potencial-de-intoxicacion-en-bodega-incendiada-en-ayala.html	Medio



SERVICIOS
DE SALUD



<http://ssm.gob.mx>



Servicios de Salud Morelos



@MorelosSalud

Tema	Medio	Fecha	Resumen	Liga	Prioridad
Dengue	La Unión	17 julio 2020	Son los de índice más elevado en la zona sur y se ubican entre los cinco primeros puestos a nivel estatal.	https://www.launion.com.mx/morelos/zona-sur/noticias/164053-jojutla-zacatepec-y-puente-de-ixtla-municipios-con-mayor-numero-de-casos-de-dengue.html	Medio
Covid-19	Zona Centro	17 julio 2020	El estado de Morelos en este momento se encuentra en semáforo naranja y según las cifras de ponderación de la pandemia del covid-19 hecha por las autoridades de la Secretaría de Salud la próxima semana seguiríamos en el mismo color.	https://www.zonacentronoticias.com/2020/07/morelos-seguiria-en-semaforo-naranja-la-proxima-semana/	Bajo



SERVICIOS
DE SALUD



<http://ssm.gob.mx>



Servicios de Salud Morelos



@MorelosSalud

INFORME DE RIESGOS METEOROLÓGICOS

Fuente: Servicio Meteorológico Nacional de México, CONAGUA.

SE PRONOSTICAN LLUVIAS PUNTUALES MUY FUERTES EN DURANGO, SINALOA, NAYARIT Y JALISCO.

Para hoy, la **onda tropical No. 17** se extenderá sobre el occidente del país, ocasionará lluvias puntuales muy fuertes en Nayarit y Jalisco, así como fuertes en Colima.

Canal de baja presión se extenderá sobre el noroeste, occidente y centro del país, aunado a la entrada de humedad proveniente del Océano Pacífico, favorecerá lluvias fuertes y chubascos en dichas regiones, llegando a registrarse lluvias puntuales muy fuertes en Durango y Sinaloa, las lluvias estarán acompañadas de descargas eléctricas y posibles granizadas.

Canal de baja presión prevalecerá sobre el sureste de México y Península de Yucatán, interaccionará con el ingreso de humedad proveniente del Golfo de México y Mar Caribe, ocasionará lluvias puntuales fuertes con tormentas eléctricas sobre dichas regiones.

Sistema de alta presión sobre el norte de México, mantendrá ambiente muy caluroso con temperaturas superiores a 40°C en los estados fronterizos del norte de México.

Las lluvias podrían acompañarse de descargas eléctricas, posible caída de granizo y fuertes rachas de viento durante las tormentas.

Pronóstico de Precipitación:

Lluvias aisladas (0.1 a 5.0 litros por metro cuadrado): Baja California Sur, Aguascalientes y **Morelos.**

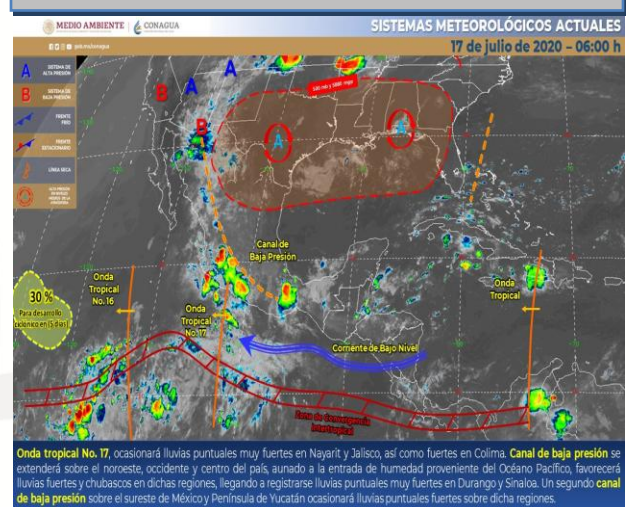
Pronóstico de Temperaturas Máximas:

Temperaturas máximas de 35°C a 40°C: Baja California Sur, Durango, Nayarit, Jalisco, Colima, Michoacán, Guerrero, Oaxaca, Veracruz, Tabasco, Campeche, Yucatán y Quintana Roo.

Pronóstico en región Mesa Central:

Cielo parcialmente nublado por la mañana, incremento de nublados por la tarde, se pronostican chubascos con descargas eléctricas en Guanajuato, Querétaro, Hidalgo, Puebla y Tlaxcala, además de lluvias aisladas en **Morelos**. Ambiente caluroso y viento de dirección variable de 10 a 25 km/h, además de rachas de 45 km/h en zonas de tormenta.

IMAGEN DE SATELITE



SERVICIOS
DE SALUD



<http://ssm.gob.mx>



Servicios de Salud Morelos



@MorelosSalud

INFORME DE MONITOREO VOLCÁNICO Y SISMOLÓGICO

Fuente: Servicio Sismológico Nacional, UNAM. / Centro nacional de Prevención de Desastres (CENAPRED)

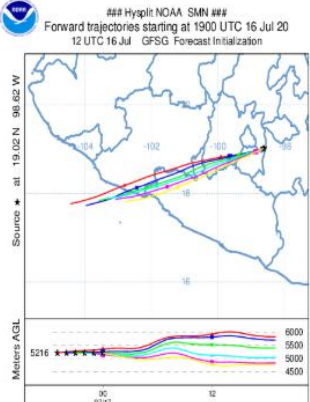
En las últimas 24 horas, mediante el sistema de monitoreo del volcán Popocatepetl se identificaron **110 exhalaciones** acompañadas de vapor de agua, gases volcánicos y ligeras cantidades de ceniza. Las emisiones de ceniza se dispersaron en el sector oeste, noroeste (O-NO). Adicionalmente se contabilizaron **78 minutos de tremor**.

Durante la noche se observó incandescencia en el cráter.

Al momento de este reporte se tiene visibilidad. Durante la mañana se han presentado ligeras emisiones de gases volcánicos que se dispersan al Oeste (O).

NIVEL DE ALERTA	SEMAFORO	AMARILLO-FASE 2
	Incremento de actividad: <ul style="list-style-type: none"> • Pluma de vapor de agua y gas • Ligera caída de ceniza en áreas cercanas • Caída de fragmentos incandescentes • Crecimiento y destrucción de domos de lava • Posibilidad de flujos piroclásticos por explosiones • Flujos de lodo o escombros de corto alcance 	

RECOMENDACIONES PARA LA FASE AMARILLO FASE 2
<ol style="list-style-type: none"> 1. Continuar con el radio de seguridad de 12 km, por lo que la permanencia en esa área no está permitida. 2. Controlar el tránsito entre Santiago Xalitlintla y San Pedro Nexapa, vía Paso de Cortés. 3. A las autoridades de Protección Civil, mantener sus procedimientos preventivos, de acuerdo con sus planes operativos. 4. A la población se le recomienda elevar la atención a los avisos de las autoridades de su localidad y se exhorta a no acercarse al volcán, y mucho menos al cráter. 5. Mantenerse fuera de cañadas ante posibles flujos de lodo, principalmente en temporada de lluvias.

PRONOSTICO DE CAIDA DE CENIZA
 <p>En caso de una exhalación de ceniza volcánica, el pronóstico de trayectoria sería hacia el suroeste de la posible exhalación. Iniciando su trayectoria en la zona oeste del estado de Puebla; zona sureste, sur y suroeste del Estado de México; zona noreste, norte, noroeste y oeste del estado de Morelos; zona norte y noroeste del estado de Guerrero.</p>

ÚLTIMO SISMO

ÚLTIMO SISMO

SISMOS RECIENTES

TIEMPO DEL CENTRO DE MÉXICO

FECHA:

2020-07-17

HORA:

08:05:07

MAGNITUD:

4.1

EPICENTRO

LATITUD:

18.19°

LONGITUD:

-103.53°

LOCALIZACIÓN:

76 KM AL SUROESTE DE COALCOMAN, MICHOACÁN

PROFUNDIDAD:

5 KM

MAPA DE LA REPUBLICA MEXICANA
 <p>Servicio Sismológico Nacional UNAM, México. Leaflet © Colaboradores de OpenStreetMap</p>



MORELOS
2018 - 2024



MORELOS
ANFITRION DEL MUNDO
Gobierno del Estado
2018-2024

Fecha: 17 de julio del 2020
Semana Epidemiológica: 29
Área: Coordinación de Vigilancia Epidemiológica, **UIES.**

INFORME DE TEMPERATURAS Y CALIDAD DEL AIRE

Fuente: Comisión Estatal de Agua (CEAGUA)

ICA	CALIDAD DEL AIRE	PROTEJA SU SALUD
0-50	Buena	No se anticipan impactos a la salud cuando la calidad del aire se encuentra en este intervalo.
51-100	Moderada	Las personas extraordinariamente sensitivas deben considerar limitación de los esfuerzos físicos excesivos y prolongados al aire.
101-150	Dañina a la salud de los grupos sensitivos	Los niños adultos activos, y personas con enfermedades respiratorias tales como el asma, deben evitar los esfuerzos físicos excesivos y prolongados al aire.
151-200	Dañina a la salud	Los niños adultos activos, y personas con enfermedades respiratorias tales como el asma, deben evitar los esfuerzos físicos excesivos y prolongados al aire libre; las demás personas, especialmente los niños, deben limitar los esfuerzos excesivos y prolongados al aire libre.
201-300	Muy dañina a la salud	Los niños adultos activos, y personas con enfermedades respiratorias tales como el asma, deben evitar todos los esfuerzos excesivos al aire libre; las demás personas, especialmente los niños, deben limitar los esfuerzos físicos excesivos al aire libre.
300+	Arriesgado	

CALIDAD DEL AIRE CUERNAVACA, MORELOS.

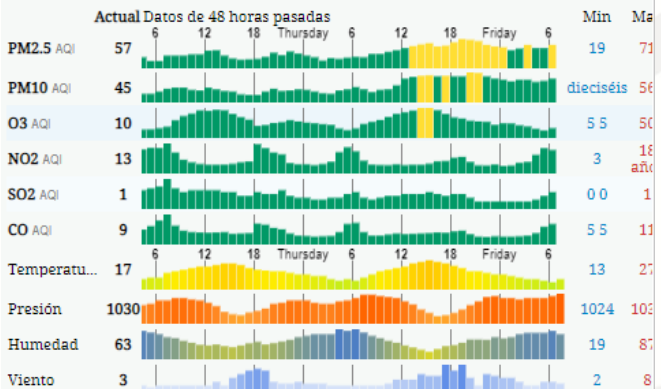
Estación de Monitoreo Cuernavaca Centro, Morelos

57

Moderar

Actualizado el viernes 7:00
Temperatura: 17 ° C

Actual Datos de 48 horas pasadas



PRONOSTICO DEL TIEMPO EN MORELOS

Municipio	Max	Min	Municipio	Max	Min
Amacuzac	35°	20°	Puerto de Ixtla	34°	20°
Axochiapan	33°	20°	Temixco	35°	18°
Ayala	32°	19°	Tepalcingo	32°	20°
Cuautla	29°	17°	Tepoztlan	29°	15°
Cuernavaca	29°	16°	Tlaquiltenango	35°	20°
Huitzilac	21°	10°	Tlaltizapan	30°	20°
Jiutepec	31°	17°	Zacatepec	33°	19°
Jojutla	34°	21°	Zacualpan	27°	15°

TEMPERATURAS MAXIMAS Y MINIMAS

Mínimas

Huitzilac	10°
Tetela del Volcán	11°
Ocuituco	12°
Totolapan	13°

Máximas

Tlaquiltenango	35°
Jojutla	34°
Zacatepec	33°
Tepalcingo	32°



SERVICIOS
DE SALUD



<http://ssm.gob.mx>



Servicios de Salud Morelos



@MorelosSalud

Calle Gustavo Gómez Azcárate No. 205, Col. Lomas de la Selva
C.P. 62270, Cuernavaca, Morelos. Tel.: 318 84 50.

MONITOREO BASADO EN EVENTOS Y ESPII

Fuente: Jurisdicciones Sanitarias del estado de Morelos.

JURISDICCION SANITARIA I:

- SIN EVENTOS EXTRAORDINARIOS.

JURISDICCION SANITARIA II:

- SIN EVENTOS EXTRAORDINARIOS.

JURISDICCION SANITARIA III:

- CASO INTOXICACION POR PLAGUICIDAS:
 - Masculino de 25 años con residencia en Jantetelco, contacto con plaguicida 16/07/2020, contacto accidental, vía de exposición inhalada con manifestaciones sistémicas, tratamiento sintomático ambulatorio, lo refieren con mejoría, unidad notificante C.S Xalostoc, SSA, JSIII.

REPORTE DE LLUVIAS.

- No se presentaron lluvias en el estado.
- **Al momento no se tiene reporte de afectaciones relevantes que requieran intervenciones de salud.**



SERVICIOS
DE SALUD



<http://ssm.gob.mx>



Servicios de Salud Morelos



@MorelosSalud